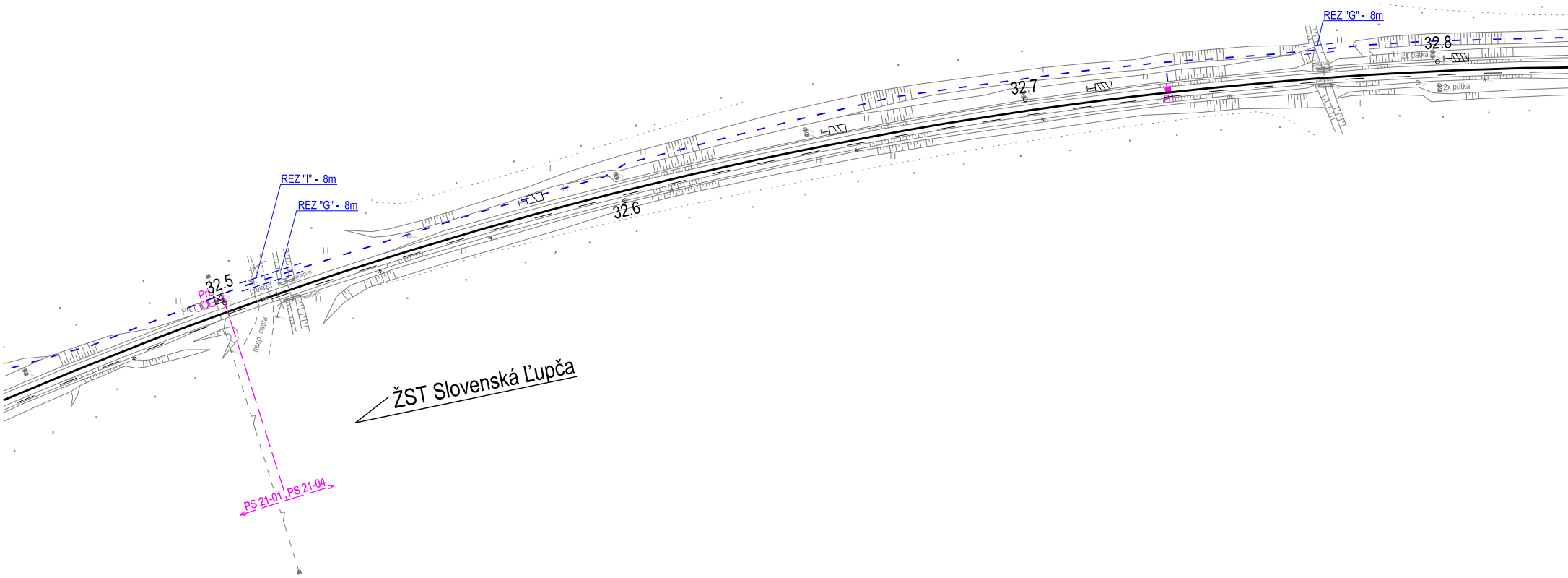
REZ "I" - 8m
REZ "G" - 8m
32.5
Pri
Pri
prejazd
priepust
priepust
nesp. cesta
32.6
32.7
REZ "G" - 8m
32.8
2x pätka
2x pätka
ŽST Slovenská Ľupča
PS 21-01
PS 21-04

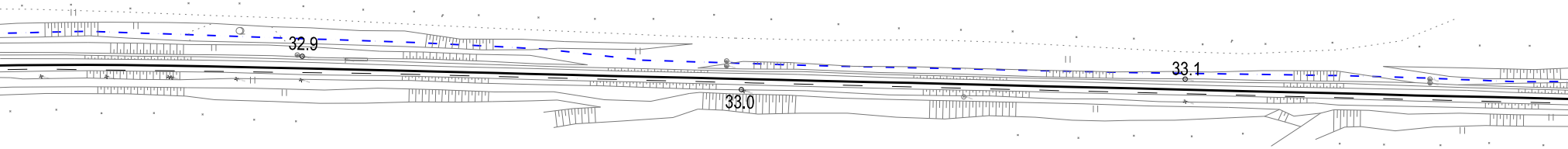

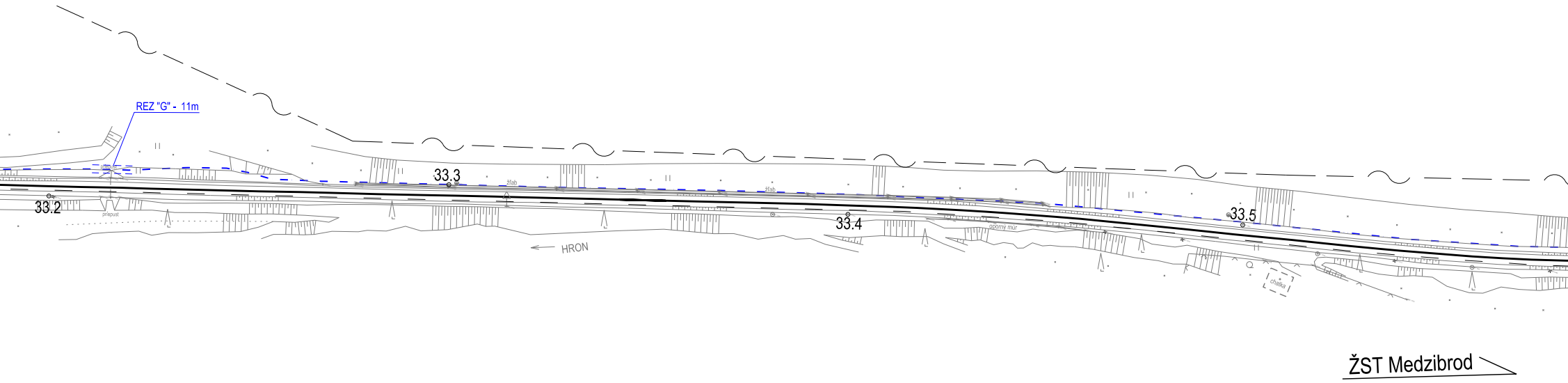
REZ "G" - 11m
priepust
priepust
33.2
33.3
žľab
žľab
HRON
33.4
oporný múr
33.5
chatka
ŽST Medzibrod

LEGENDA:

⊢○○○○ ○○	Svetelné návestid
━━━	Os koľaje
— · — · —	Navrhovaná trasa
═ ═ ═	Navrhovaná trasa

Pozn.: Situácia na katastrálnom podklade sa
"D. Koordinačný výkres stavby."

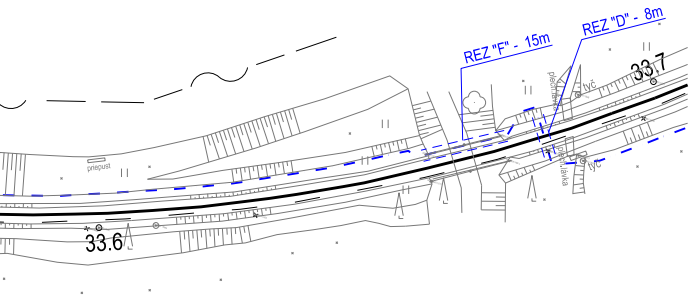
REZ "F" - 15m
REZ "D" - 8m
33.7
33.6
priepust
plech.lávka
plech.lávka
tyč
tyč

lá

káblov zabezpečovacieho zariadenia - voľné uloženie
káblov zabezpečovacieho zariadenia - uloženie v chráničke

nachádza v súhrnných častiach stavby

Výškový systém: Baltský po vyrovnaní
Súradnicový systém: JTSK

Investor ŽSR Železnice Slovenskej republiky, Bratislava 813 61 BRATISLAVA, KLEMENSOVA 8		Generálny projektant PRODEX PROJEKTOVANIE STAVIEB Rusovská cesta 16, 851 01 Bratislava
Číslo stavby -	Číslo zákazky 18ZA21006	Archívne číslo 18ZA21006-DSP

Stavba ŽST Slovenská Ľupča, ŽST Medzibrod, zabezpečovacie zariadenie			PRODEX PROJEKTOVANIE STAVIEB Rusovská cesta 16, 851 01 Bratislava
Hlavný inžinier projektu Ing. Marcel Caltík	Zodpovedný projektant PS/SO Ing. Marcel Caltík	Navrhol, vypracoval Ing. Marcel Caltík	Kontroloval Ing. Ľubomír Murga
Počet listov 7A4	Mierka 1:1000	Stupeň PD DSP	Dátum 01.2019
Objekt / súbor PS 21-04 TZZ ŽST Slovenská Ľupča - ŽST Medzibrod			Číslo zákazky 18ZA21006 Arch. číslo 18ZA21006-DSP Časť dokumentácie G
Názov prílohy Polohopisný výkres 1			Číslo prílohy 2.1